



Verschönerungs-
und Wanderverein
von 1835 e.V.
Osnabrück



Osnabrücker Ringweg

Beschreibung

gültig ab 01.11.2014



Inhaltsverzeichnis

Der Osnabrücker Ringweg.....	3
Entfernungstabelle.....	5
Lechtingen, Osnabrücker Landstraße – Haster Berg, Kreuzweg.....	6
Haster Berg, Kreuzweg – Nettetal, Forellenteiche.....	6
Nettetal, Forellenteiche – Nettetal, Bramheide.....	7
Nettetal, Bramheide – Belm, Bremer Straße.....	8
Belm, Bremer Straße – Gretesch, Gretescher Weg.....	8
Gretesch, Gretescher Weg – Gretesch, Hst. „Gretesch“.....	9
Gretesch, Hst. „Gretesch“ - Lüstringen, Waldschule.....	9
Lüstringen, Waldschule – Lüstringen, Hst. „Ziegeleistraße“.....	10
Lüstringen, Hst. „Ziegeleistrasse“ – Bauerschaft Düstrup.....	10
Bauerschaft Düstrup – Voxtrup, Rahenkamp.....	10
Voxtrup, Rahenkamp – Bissendorf, „Sonnenbrink“.....	11
Bissendorf, „Sonnenbrink“ - GMH-Harderberg, Franziskus-Hospital.....	11
GMH-Harderberg. Franziskus-Hospital – Sutthausen, Bhf. Sutthausen.....	12
Sutthausen, Bhf. Sutthausen – Hasbergen, „Lyrastraße“.....	13
Hasbergen, „Lyrastraße“ – Hasbergen-Gaste, Sportplatz.....	14
Hasbergen-Gaste, Sportplatz – Hasbergen-Gaste, Gasthaus „Thies“.....	14
Hasbergen-Gaste, Gasthaus „Thies“ – Hellern, „Zum Flugplatz“.....	15
Hellern, Straße „Zum Flugplatz“ – Atter, Leyer Straße.....	15
Atter, Leyer Straße – Atter, „Busch in Atter“.....	16
Atter, „Busch in Atter“ – Lotte-Büren, Kromschröder.....	16
Lotte-Büren, Kromschröder – Pye, Fürstenauer Weg.....	17
Pye, Fürstenauer Weg – Lechtingen, Osnabrücker Landstraße.....	17



Den Wanderweg rund um die Stadt gibt es bereits seit Jahrzehnten. Bei seiner Einrichtung hatte er eine Länge von ca. 35 km und führte durch Gebiete, die heute mit Wohnhäusern und Industrieanlagen zugebaut sind.

Weil jedoch niemand durch Siedlungen und an Industrieanlagen vorbei wandern möchte, musste der Weg mit der Stadt wachsen. Von Zeit zu Zeit wurde die Wegführung so geändert, dass der Weg weiter durch die grünen Gegenden der Stadt führt. So ist seine Länge inzwischen auf 68 km angewachsen.

Der Weg führt an vielen Stellen auch durch die Nachbargemeinden. Und weil der Weg als Osnabrücker Ringweg möglichst innerhalb bzw. nahe der Stadtgrenze Osnabrücks verlaufen soll, lässt es sich nicht vermeiden, dass der Weg an einigen Stellen durch Wohngebiete oder Gewerbegebiete führen muss.

Die Stadtnähe des Wegs hat zudem den Vorteil, dass er an vielen Stellen an oder in der Nähe von Bushaltestellen vorbeikommt. Zur Zeit kann der Weg in 22 Abschnitte zwischen Bushaltestellen der Osnabrücker Stadtwerke oder der Verkehrsgemeinschaft Osnabrück eingeteilt werden. Die Etappenlängen liegen zwischen 7,7 km und 0,8 km.

Der Weg ist durch einen orangen Kreis gekennzeichnet. 

Der Osnabrücker Ringweg wird vom [Verschönerungs- und Wandervereins von 1835 e.V., Osnabrück](#) gepflegt.

Wegführung:

Lechtingen – Karlssteine – Haster Berg – Nettetal – Wittekindsburg – Bramheide – Belm – Gretesch – Lüstringen – Natbergen – Düstrup – Gut Sandfort – Voxtrup – Sandforter Berg – Sonnenbrink – Rochusberg – Hengelsberg – Sandbachtal – Franziskus-Hospital – Harderberg – Nahner Rennbahn – Wulfter Holz – Gut Wulften – Bahnhof Sutthausen – Gut Sutthausen – Gesmoldsberg – Hasbergen – Gaste – Hakenhofholz – Rubbenbruchsee – Flugplatz Atterheide – Gut Leye – In der Strothe – Büren – Pyer Ding – Pye – Piesberg – Lechtingen



Start und Ziel:

An jeder Stelle des Rundwegs möglich

Länge: 68 km

1,4 km	Lechtingen, Osnabrücker Landstraße – Hasterberg, Kreuzweg
2,3 km	Hasterberg, Kreuzweg – Nettetal, Forellenteiche
3,9 km	Nettetal, Forellenteiche – Nettetal, Bramheide
3,6 km	Nettetal, Bramheide – Belm, Bremer Straße
2,3 km	Belm, Bremer Straße – Gretesch, Gretescher Weg
0,8 km	Gretesch, Gretescher Weg – Gretesch, Belmer Straße
1,8 km	Gretesch, Belmer Straße – Lüstringen, Waldschule
0,8 km	Lüstringen, Waldschule – Lüstringen, Mindener Straße
1,9 km	Lüstringen, Mindener Straße – Bauerschaft Düstrup
1,4 km	Bauerschaft Düstrup – Voxtrup, Rahenkamp
2,5 km	Voxtrup, Rahenkamp – Bissendorf, Sonnenbrink
7,2 km	Bissendorf, Sonnenbrink – Harderberg, Franziskus-Hospital
7,7 km	Harderberg, Franziskus-Hospital – Sutthausen, Bahnhof
6,3 km	Sutthausen, Bahnhof – Hasbergen, Lyrastraße
2,2 km	Hasbergen, Lyrastraße – Gaste, Sportplatz
2,9 km	Gaste, Sportplatz – Gaste, Gasthaus Thies
1,9 km	Gaste, Gasthaus Thies – Hellern, Straße „Zum Flugplatz“
4,9 km	Hellern, Straße „Zum Flugplatz“ – Atter, Leyer Straße
2,3 km	Atter, Leyer Straße – Atter, „Busch in Atter“
2,1 km	Atter, „Busch in Atter“ – Lotte-Büren, Kromschröder
3,9 km	Lotte-Büren, Kromschröder – Pye, Fürstenauer Weg
4,4 km	Pye, Fürstenauer Weg – Lechtingen, Osnabrücker Landstraße



		← Den Ringweg links herum																																									
		Lechtingen, Osnabrücker Landstraße	Hasterberg, Kreuzweg	Nettetal, Parkplatz Forellenteiche	Nettetal, Wanderparkplatz Bramheide	Belm, Belmer Straße	Gretesch, Gretescher Weg	Gretesch, Belmer Straße	Lüstringen, Waldschule	Lüstringen, Mindener Straße	Bauerschaft Düstrup	Voxtrup, Rahenkamp	Bissendorf, Sonnenbrink	Harderberg, Franziskus-Hospital	Sutthausen, Bahnhof	Hasbergen, Lyrastraße	Gaste, Sportplatz	Gaste, Gasthaus Thies	Heilern, Straße „Zum Flugplatz“	Atter, Leyer Straße, Gut Leye	Atter, „Busch in Atter“	Lotte-Büren, Kromschöder	Pye, Fürstenaue Weg																				
0,0 / 68,4	67,0	64,7	60,8	57,3	55,0	54,2	52,4	51,6	49,7	48,4	45,9	38,7	30,9	24,6	22,5	19,6	17,7	12,7	10,4	8,3	4,4	0,0 / 68,4	60,1	58,0	55,7	50,8	48,9	46,0	43,8	37,5	29,8	22,5	20,1	18,7	16,8	16,0	14,2	13,4	11,1	7,6	3,7	1,4	0,0 / 68,4
0,0 / 68,4	67,0	66,1	62,3	58,7	56,4	55,7	53,9	53,0	51,1	49,8	47,3	40,1	32,4	26,1	23,9	21,0	19,1	14,2	11,8	9,8	5,9	0,0 / 68,4	60,1	58,0	55,7	50,8	48,9	46,0	43,8	37,5	29,8	22,5	20,1	18,7	16,8	16,0	14,2	13,4	11,1	7,6	3,7	1,4	0,0 / 68,4
0,0 / 68,4	67,0	66,1	62,3	58,7	56,4	55,7	53,9	53,0	51,1	49,8	47,3	40,1	32,4	26,1	23,9	21,0	19,1	14,2	11,8	9,8	5,9	0,0 / 68,4	60,1	58,0	55,7	50,8	48,9	46,0	43,8	37,5	29,8	22,5	20,1	18,7	16,8	16,0	14,2	13,4	11,1	7,6	3,7	1,4	0,0 / 68,4
0,0 / 68,4	67,0	66,1	62,3	58,7	56,4	55,7	53,9	53,0	51,1	49,8	47,3	40,1	32,4	26,1	23,9	21,0	19,1	14,2	11,8	9,8	5,9	0,0 / 68,4	60,1	58,0	55,7	50,8	48,9	46,0	43,8	37,5	29,8	22,5	20,1	18,7	16,8	16,0	14,2	13,4	11,1	7,6	3,7	1,4	0,0 / 68,4
0,0 / 68,4	67,0	66,1	62,3	58,7	56,4	55,7	53,9	53,0	51,1	49,8	47,3	40,1	32,4	26,1	23,9	21,0	19,1	14,2	11,8	9,8	5,9	0,0 / 68,4	60,1	58,0	55,7	50,8	48,9	46,0	43,8	37,5	29,8	22,5	20,1	18,7	16,8	16,0	14,2	13,4	11,1	7,6	3,7	1,4	0,0 / 68,4
0,0 / 68,4	67,0	66,1	62,3	58,7	56,4	55,7	53,9	53,0	51,1	49,8	47,3	40,1	32,4	26,1	23,9	21,0	19,1	14,2	11,8	9,8	5,9	0,0 / 68,4	60,1	58,0	55,7	50,8	48,9	46,0	43,8	37,5	29,8	22,5	20,1	18,7	16,8	16,0	14,2	13,4	11,1	7,6	3,7	1,4	0,0 / 68,4
0,0 / 68,4	67,0	66,1	62,3	58,7	56,4	55,7	53,9	53,0	51,1	49,8	47,3	40,1	32,4	26,1	23,9	21,0	19,1	14,2	11,8	9,8	5,9	0,0 / 68,4	60,1	58,0	55,7	50,8	48,9	46,0	43,8	37,5	29,8	22,5	20,1	18,7	16,8	16,0	14,2	13,4	11,1	7,6	3,7	1,4	0,0 / 68,4
0,0 / 68,4	67,0	66,1	62,3	58,7	56,4	55,7	53,9	53,0	51,1	49,8	47,3	40,1	32,4	26,1	23,9	21,0	19,1	14,2	11,8	9,8	5,9	0,0 / 68,4	60,1	58,0	55,7	50,8	48,9	46,0	43,8	37,5	29,8	22,5	20,1	18,7	16,8	16,0	14,2	13,4	11,1	7,6	3,7	1,4	0,0 / 68,4
0,0 / 68,4	67,0	66,1	62,3	58,7	56,4	55,7	53,9	53,0	51,1	49,8	47,3	40,1	32,4	26,1	23,9	21,0	19,1	14,2	11,8	9,8	5,9	0,0 / 68,4	60,1	58,0	55,7	50,8	48,9	46,0	43,8	37,5	29,8	22,5	20,1	18,7	16,8	16,0	14,2	13,4	11,1	7,6	3,7	1,4	0,0 / 68,4
0,0 / 68,4	67,0	66,1	62,3	58,7	56,4	55,7	53,9	53,0	51,1	49,8	47,3	40,1	32,4	26,1	23,9	21,0	19,1	14,2	11,8	9,8	5,9	0,0 / 68,4	60,1	58,0	55,7	50,8	48,9	46,0	43,8	37,5	29,8	22,5	20,1	18,7	16,8	16,0	14,2	13,4	11,1	7,6	3,7	1,4	0,0 / 68,4
0,0 / 68,4	67,0	66,1	62,3	58,7	56,4	55,7	53,9	53,0	51,1	49,8	47,3	40,1	32,4	26,1	23,9	21,0	19,1	14,2	11,8	9,8	5,9	0,0 / 68,4	60,1	58,0	55,7	50,8	48,9	46,0	43,8	37,5	29,8	22,5	20,1	18,7	16,8	16,0	14,2	13,4	11,1	7,6	3,7	1,4	0,0 / 68,4
0,0 / 68,4	67,0	66,1	62,3	58,7	56,4	55,7	53,9	53,0	51,1	49,8	47,3	40,1	32,4	26,1	23,9	21,0	19,1	14,2	11,8	9,8	5,9	0,0 / 68,4	60,1	58,0	55,7	50,8	48,9	46,0	43,8	37,5	29,8	22,5	20,1	18,7	16,8	16,0	14,2	13,4	11,1	7,6	3,7	1,4	0,0 / 68,4
0,0 / 68,4	67,0	66,1	62,3	58,7	56,4	55,7	53,9	53,0	51,1	49,8	47,3	40,1	32,4	26,1	23,9	21,0	19,1	14,2	11,8	9,8	5,9	0,0 / 68,4	60,1	58,0	55,7	50,8	48,9	46,0	43,8	37,5	29,8	22,5	20,1	18,7	16,8	16,0	14,2	13,4	11,1	7,6	3,7	1,4	0,0 / 68,4
0,0 / 68,4	67,0	66,1	62,3	58,7	56,4	55,7	53,9	53,0	51,1	49,8	47,3	40,1	32,4	26,1	23,9	21,0	19,1	14,2	11,8	9,8	5,9	0,0 / 68,4	60,1	58,0	55,7	50,8	48,9	46,0	43,8	37,5	29,8	22,5	20,1	18,7	16,8	16,0	14,2	13,4	11,1	7,6	3,7	1,4	0,0 / 68,4
0,0 / 68,4	67,0	66,1	62,3	58,7	56,4	55,7	53,9	53,0	51,1	49,8	47,3	40,1	32,4	26,1	23,9	21,0	19,1	14,2	11,8	9,8	5,9	0,0 / 68,4	60,1	58,0	55,7	50,8	48,9	46,0	43,8	37,5	29,8	22,5	20,1	18,7	16,8	16,0	14,2	13,4	11,1	7,6	3,7	1,4	0,0 / 68,4
0,0 / 68,4	67,0	66,1	62,3	58,7	56,4	55,7	53,9	53,0	51,1	49,8	47,3	40,1	32,4	26,1	23,9	21,0	19,1	14,2	11,8	9,8	5,9	0,0 / 68,4	60,1	58,0	55,7	50,8	48,9	46,0	43,8	37,5	29,8	22,5	20,1	18,7	16,8	16,0	14,2	13,4	11,1	7,6	3,7	1,4	0,0 / 68,4
0,0 / 68,4	67,0	66,1	62,3	58,7	56,4	55,7	53,9	53,0	51,1	49,8	47,3	40,1	32,4	26,1	23,9	21,0	19,1	14,2	11,8	9,8	5,9	0,0 / 68,4	60,1	58,0	55,7	50,8	48,9	46,0	43,8	37,5	29,8	22,5	20,1	18,7	16,8	16,0	14,2	13,4	11,1	7,6	3,7	1,4	0,0 / 68,4
0,0 / 68,4	67,0	66,1	62,3	58,7	56,4	55,7	53,9	53,0	51,1	49,8	47,3	40,1	32,4	26,1	23,9	21,0	19,1	14,2	11,8	9,8	5,9	0,0 / 68,4	60,1	58,0	55,7	50,8	48,9	46,0	43,8	37,5	29,8	22,5	20,1	18,7	16,8	16,0	14,2	13,4	11,1	7,6	3,7	1,4	0,0 / 68,4
0,0 / 68,4	67,0	66,1	62,3	58,7	56,4	55,7	53,9	53,0	51,1	49,8	47,3	40,1	32,4	26,1	23,9	21,0	19,1	14,2	11,8	9,8	5,9	0,0 / 68,4	60,1	58,0	55,7	50,8	48,9	46,0	43,8	37,5	29,8	22,5	20,1	18,7	16,8	16,0	14,2	13,4	11,1	7,6	3,7	1,4	0,0 / 68,4
0,0 / 68,4	67,0	66,1	62,3	58,7	56,4	55,7	53,9	53,0	51,1	49,8	47,3	40,1	32,4	26,1	23,9	21,0	19,1	14,2	11,8	9,8	5,9	0,0 / 68,4	60,1	58,0	55,7	50,8	48,9	46,0	43,8	37,5	29,8	22,5	20,1	18,7	16,8	16,0	14,2	13,4	11,1	7,6	3,7	1,4	0,0 / 68,4
0,0 / 68,4	67,0	66,1	62,3	58,7	56,4	55,7	53,9	53,0	51,1	49,8	47,3	40,1	32,4	26,1	23,9	21,0	19,1	14,2	11,8	9,8	5,9	0,0 / 68,4	60,1	58,0	55,7	50,8	48,9	46,0	43,8	37,5	29,8	22,5	20,1	18,7	16,8	16,0	14,2	13,4	11,1	7,6	3,7	1,4	0,0 / 68,4
0,0 / 68,4	67,0	66,1	62,3	58,7	56,4	55,7	53,9	53,0	51,1	49,8	47,3	40,1	32,4	26,1	23,9	21,0	19,1	14,2	11,8	9,8	5,9	0,0 / 68,4	60,1	58,0	55,7	50,8	48,9	46,0	43,8	37,5	29,8	22,5	20,1	18,7	16,8	16,0	14,2	13,4	11,1	7,6	3,7	1,4	0,0 / 68,4
0,0 / 68,4	67,0	66,1	62,3	58,7	56,4	55,7	53,9	53,0	51,1	49,8	47,3	40,1	32,4	26,1	23,9	21,0	19,1	14,2	11,8	9,8	5,9	0,0 / 68,4	60,1	58,0	55,7	50,8	48,9	46,0	43,8	37,5	29,8	22,5	20,1	18,7	16,8	16,0	14,2	13,4	11,1	7,6	3,7	1,4	0,0 / 68,4
0,0 / 68,4	67,0	66,1	62,3	58,7	56,4	55,7	53,9	53,0	51,1	49,8	47,3	40,1	32,4	26,1	23,9	21,0	19,1	14,2	11,8	9,8	5,9	0,0 / 68,4	60,1	58,0	55,7	50,8	48,9	46,0	43,8	37,5	29,8	22,5	20,1	18,7	16,8	16,0	14,2	13,4	11,1	7,6	3,7	1,4	0,0 / 68,4
0,0 / 68,4	67,0	66,1	62,3	58,7	56,4	55,7	53,9	53,0	51,1	49,8	47,3	40,1	32,4	26,1	23,9	21,0	19,1	14,2	11,8	9,8	5,9	0,0 / 68,4	60,1	58,0	55,7	50,8	48,9	46,0	43,8	37,5	29,8	22,5	20,1	18,7	16,8	16,0	14,2	13,4	11,1	7,6	3,7	1,4	0,0 / 68,4
0,0 / 68,4	67,0	66,1	62,3	58,7	56,4	55,7	53,9	53,0	51,1	49,8	47,3	40,1	32,4	26,1	23,9	21,0	19,1	14,2	11,8	9,8	5,9	0,0 / 68,4	60,1	58,0	55,7	50,8	48,9	46,0	43,8	37,5	29,8	22,5	20,1	18,7	16,8	16							



Lechtingen, Osnabrücker Landstraße – Haster Berg, Kreuzweg

Länge: 1,4 km

Wallenhorst-Lechtingen, Osnabrücker Landstraße

ÖPNV Haltestelle „Lechtingen, Mammutbaum“ → [Fahrplanauskunft](#)
Buslinien 583 [Osnabrück – Fürstenau](#), 584 [Osnabrück – Wallenhorst – Hollage](#),
585 [Osnabrück – Wallenhorst – Damme – Bramsche](#)
583 [Fürstenau – Osnabrück](#), 584 [Hollage – Wallenhorst – Osnabrück](#),
585 [Bramsche – Damme – Wallenhorst – Osnabrück](#)



In Wallenhorst-Lechtingen von der Einmündung der Straße „Im Quellengrund“ nach rechts der „Osnabrücker Straße“ in Richtung Osnabrück folgen. Nach der Unterquerung der B68 überschreitet man die Stadtgrenze Osnabrück, ab hier heißt die Straße „Oldenburger Landstraße“. Nach weiteren ca. 150 m links in den Wald zu den [Karlssteinen](#) abbiegen.

Wenn man der „Oldenburger Landstraße“ noch ca. 100 m weiter folgt, biegt bei dem Hinweisschild zum Kreuz im Hohne rechts ein schmaler Pfad ab. Nach ca. 15 m findet man rechts das [Kreuz im Hohne](#).

Von den Karlssteinen halbrechts zum Waldrand weitergehen. Am Waldrand auf dem Feldweg nach links an der Schutzhütte „Wittekindhütte“ vorbei hinauf zur Straße „Im Hone“. Die Straße überqueren und am Waldrand entlang und dann dem Weg links in den Wald folgen. Weiter durch den Wald bis zur Kreuzung des Wanderwegs mit dem Ruller Kreuzweg gehen.

Zur Haltestelle „Ruller Weg“: Von der Kreuzung mit dem Ruller Kreuzweg geht man, von den Karlssteinen kommend, nach rechts den Berg hinunter gehen und gelangt nach ca. 600 m zur Straße „Ruller Weg“ und der Haltestelle „Ruller Weg“.

Von der Kreuzung folgt der Ringweg dem Weg geradeaus weiter über den Haster Berg.

Auf dem Haster Berg findet man die Wegzeichen des „Südlichen Tourenweg“  und des Rundwanderwegs „Haste - Icker - Haste“ .

Haster Berg, Kreuzweg – Nettetal, Forellenteiche

Länge: 2,3 km

Osnabrück-Haste, Haster Berg, Kreuzung mit dem Ruller Kreuzweg

ÖPNV Haltestelle „Ruller Weg“ → [Fahrplanauskunft](#)
Buslinien 41 [Düstrup – Haste](#), 541 [Düstrup – Rulle](#)
41 [Haste – Düstrup](#), 541 [Rulle – Düstrup](#)

Von der Haltestelle „Ruller Weg“: Von Haltestelle aus Richtung Stadtmitte überquert man den „Ruller Weg“ und geht auf dem nächsten Weg links, den Hang hinauf, zum Ruller Kreuzweg hinauf und weiter zur Kreuzung mit den Wanderwegen.

In Osnabrück-Haste von der Kreuzung des Ringwegs mit dem Ruller Kreuzweg in östlicher Richtung über den Haster Berg gehen. Vom Berg führt der Weg hinunter ins Nettetal bis an den Rand einer eingezäunten Wiese. Hier nach links ein Stück weiter durch den Wald und dann geradeaus den steilen Hang hinauf und zwischen den Aufforstungen hindurch bis zum „Hohnweg“.



Dem „Hohnweg“ nach rechts hinunter in das Nettetal folgen. Der Weg führt an den Forellenteichen vorbei zum



Parkplatz Forellenteiche kurz vor der Nettebrücke.

Vom Parkplatz „Forellenteiche“ führt der Ringweg vor der Nettebrücke weiter nach links an der Nette entlang zum Gasthaus „Knollmeyer“.

Zur Haltestelle „Robert-Koch-Straße“: Geht man auf der Straße geradeaus über die Nette weiter bis zum „Östringer Weg“ liegen links die [Östringer Steine](#). An den Östringer Steinen vorbei und auf dem nächsten Weg links den Berg hinauf gelang man zur „Vehrter Landstraße“. Geradeaus weiter durch die „Ellerstraße“ kommt man zur Haltestelle „Robert-Koch-Straße“.

Auf dem Haster Berg findet man die Wegzeichen des „Südlichen Tourenweg“  und des Rundwanderwegs „Haste - Icker - Haste“ .

Nettetal, Forellenteiche – Nettetal, Bramheide

Länge: 2,3 km

Osnabrück-Haste, Nettetal, Parkplatz Forellenteiche

ÖPNV Haltestelle „Robert-Koch-Straße“ → [Fahrplanauskunft](#)

Buslinien 51 [Dodesheide – Berningshöhe](#), 52 [Dodesheide – Nahne](#),
53 [Dodesheide – Voxtrup Süd – \(Voxtrup\)](#)
31 [Dodesheide – Heger Friedhof](#), R31 [Dodesheide – Lotte/Ibbenbüren](#)
51 [Berningshöhe – Dodesheide](#), 52 [Nahne – Dodesheide](#),
53 [\(Voxtrup\) – Voxtrup Süd – Dodesheide](#)
31 [Heger Friedhof – Dodesheide](#), R31 [Lotte/Ibbenbüren – Dodesheide](#)

Auto: Parkplatz „Forellenteiche“ im Nettetal nahe den Östringer Steinen

Von der Haltestelle „Robert-Koch-Straße“: Geht man die „Ellerstraße“ hinauf bis zur „Vehrter Landstraße“, kreuzt diese und folgt gegenüber der Straße „Im Holten“ und dem folgenden Fahrweg ins Nettetal. Am Ende geht es rechts, an den Östringer Steinen vorbei und dann links, über die Nette zum Parkplatz „Forellenteiche“.

Vom Parkplatz „Forellenteiche“ an der Nettebrücke links und an der Nette entlang bis zur Gaststätte „Knollmeyer“ gehen.

Rechts auf dem Mühlenwehr die Nette überqueren und geradeaus bis Straße „Im Nettetal“, diese kreuzen und den Hang hinauf. Dann links am Berghang entlang bis zum Querweg und diesen nach rechts den Berg hinauf folgen. *Unterwegs weisen Schilder nach links auf die [Wittekindsburg](#) hin.*

Oben auf der Höhe nach einer Rechtskurve führt der Weg in einigen Abstand links um ein Feld herum zur Straße „Bramheide“, kreuzt diese und führt bis zum „Power Weg“ in Rulle, der hier eine Fahrstraße durch den Wald ist. Auf dem „Power Weg“ nach rechts und geradeaus bis zu einer großen Waldwegkreuzung in der Bramheide. Hier dem Weg rechts hinunter ins Nettetal bis zum Parkplatz „Bramheide“ folgen.

Vom Parkplatz „Bramheide“ führt der Ringweg nach links zwischen Wald und Feld entlang.

Zur Haltestelle „Robert-Koch-Straße“: Geht man auf der Zufahrt zum Parkplatz weiter hinunter ins Tal und an der nächsten Kreuzung rechts den Hang hinauf, gelang man zur „Vehrter Landstraße“. Diese rechts entlang bis zur Einmündung der „Ellerstraße“ und durch die „Ellerstraße“ zur Haltestelle „Robert-Koch-Straße“.



Nettetal, Bramheide – Belm, Bremer Straße

Länge: 3,6 km

Osnabrück-Haste, Nettetal, Parkplatz Bramheide

ÖPNV Haltestelle „Robert-Koch-Straße“ → [Fahrplanauskunft](#)
Buslinien 51 [Dodesheide – Berningshöhe](#), 52 [Dodesheide – Nahne](#),
53 [Dodesheide – Voxtrup Süd – \(Voxtrup\)](#)
31 [Dodesheide – Heger Friedhof](#), R31 [Dodesheide – Lotte/Ibbenbüren](#)
51 [Berningshöhe – Dodesheide](#), 52 [Nahne – Dodesheide](#),
53 [\(Voxtrup\) – Voxtrup Süd – Dodesheide](#)
31 [Heger Friedhof – Dodesheide](#), R31 [Lotte/Ibbenbüren – Dodesheide](#)

Auto: Parkplatz „Bramheide“ im Nettetal

Von der Haltestelle „Robert-Koch-Straße“: Geht man die „Ellerstraße“ hinauf bis zur „Vehrter Landstraße“, folgt dieser rechts bis zur nächsten Kreuzung und geht links die Straße „Zum Icker Kolk“ hinunter und an der nächsten Kreuzung rechts zum Wanderparkplatz „Bramheide“.

Vom Parkplatz „Bramheide“ geht man in östlicher Richtung zwischen Waldrand und Feld entlang an einer Schutzhütte vorbei. Kurz nach der Schutzhütte schwenkt der Weg nach links und führt weiter parallel zum Waldrand bis zum nächsten Querweg. Diesem nach links folgen und nach den Wegmarkierungen durch den Wald hinauf zur „Haster Straße“ in [Belm](#) gehen und dann links bis zum Kreisverkehr.

Am Kreisverkehr halblinks gegenüber in den Wald und über eine weite Rechtskurve bis zum Feldrand. Nach links am Feldrand entlang, um die Feldecke nach rechts und nach kurzer Strecke links durch den Wald bis zum nächsten Feldweg. Diesem hinab ins Tal folgen, auf dem geteerten Fahrweg nach rechts und dann links über die Eisenbahn, geradeaus durch das Gewerbegebiet hinauf zur „Bremer Straße“ in Belm.

Von der „Bremer Straße“ führt der Weg weiter links den „Strothmannsweg“ hinauf.

ACHTUNG:

Durch den fortschreitenden Bau der Umgehungsstraße Belm kann der Weg zwischen Feldweg und Eisenbahnbrücke gesperrt werden.

Umleitung: In diesem Fall geht man vom Kreisverkehr rechts den „Power Weg“ hinunter ins Tal, kurz vor der Eisenbahnbrücke auf dem Fahrweg nach links. An der nächsten Eisenbahnbrücke trifft man wieder auf den Ringweg.

Belm, Bremer Straße – Gretesch, Gretescher Weg

Länge: 2,3 km

Belm, Kreuzung „Weberstraße“ / „Bremer Straße“ / „Strothmannsweg“


ÖPNV Haltestelle „Belmer Heide, Belm“ → [Fahrplanauskunft](#)
Buslinien 71 / 471 [Belm, Astruper Heide – Bahnhof Sutthausen – Holzhausen](#),
72 / 472 [Belm, Up de Heede – Bahnhof Sutthausen – Malbergen](#),
473 [Belm, Astruper Heide – Hagen](#), X273 [Osnabrück – Icker – Vehrte – Osnabrück](#)
71 / 471 [Belm, Astruper Heide – Bahnhof Sutthausen – Holzhausen](#),
72 / 472 [Belm, Up de Heede – Bahnhof Sutthausen – Malbergen](#),
473 [Belm, Astruper Heide – Hagen](#), X273 [Osnabrück – Icker – Vehrte – Osnabrück](#)



In Belm von der „Bremer Straße“ den „Strothmannsweg“ hinauf und am Ende der Straße weiter geradeaus auf dem Fahrweg in den Wald. Bei der Kreuzung geradeaus auf dem Waldweg bis es nach einer Schonung links den Berg hinauf geht. Auf der Kuppe an der Schwedenschanze vorbei bis zur „Bergstraße“ in Belm. Die „Bergstraße“ rechts hinunter und in der Linkskurve in den Weg nach rechts gehen. An der nächsten Weggabelung halblinks und dem Weg geradeaus durch die Lödinger Heide, über den Fahrweg und die Straße „Am Zitter“ bis zum „Gretescher Weg“ folgen. Dem „Gretescher Weg“ stadteinwärts nach rechts folgen.

Vom „Gretescher Weg“ führt der Ringweg weiter in die „Vinckestraße“ (1. Straße links).

Zur Haltestelle Bornheide: Dem „Gretescher Weg“ weiter stadteinwärts folgen und dann links in den „Strothmannsweg“.

Unterwegs trifft man an zwei Stellen auf den „Heinrich-Drewes-Weg“ , der vom Schinkelbad nach Osterkappeln führt. Die Markierungen des Wegs werden z.Zt. nicht gepflegt.

Gretesch, Gretescher Weg – Gretesch, Hst. „Gretesch“

Länge: 0,8 km

Osnabrück-Gretesch, „Gretescher Weg“ / „Am Zitter“

ÖPNV Haltestelle „Bornheide“ → [Fahrplanauskunft](#)

Buslinien 12 [Eversburg/Büren – Gretescher Turm](#), 13 [Eversburg/Büren – Gretesch](#)

11 [Gretesch – Eversburg/Büren](#)

Von Belm kommend, dem „Gretescher Weg“ rechts, stadteinwärts, folgen und nach kurzer Strecke links in die „Vinckestraße“. Hinter dem Haus dem Weg links am Hang entlang auf den Bornhügel folgen. Die Siedlung rechts liegt in einer ehem. Sandgrube. Durch den Wald über den Bornhügel und dann hinunter zur „Belmer Straße“ bei der Haltestelle „Gretesch“.

Der Ringweg führt weiter in die 1. Straße links, „Zum Mühlenbach“.

Auf der „Belmer Straße“ links, stadtauswärts, kommt man nach ca. 200 m zu den [Sundermannsteinen](#).

Gretesch, Hst. „Gretesch“ - Lüstringen, Waldschule

Länge: 1,4 km

Osnabrück-Gretesch, Hst. „Gretesch“

ÖPNV Haltestelle „Gretesch“ → [Fahrplanauskunft](#)

Buslinien 13 [Eversburg/Büren – Gretesch](#)

11 [Gretesch – Eversburg/Büren](#)

Auf der „Belmer Straße“ stadteinwärts und dann links in die Straße „Zum Mühlenbach“. Am Ende, vor dem Belmer Bach, rechts, kurz am Bach entlang. Dann links über den Bach zum Reiterhof. Kurz vor dem Hof, an der Brücke, rechts über den Fahrweg. Nach 300m links zur gepflasterten Hofzufahrt, weiter links zum Hof. Vor dem Hofort rechts und dann links und links um den Reiterhof herum bis zum Querweg am Ende der Koppel. Hier rechts durch die Felder und in den Wald. Kurz nach dem Waldrand an der Wegkreuzung links und dann sofort rechts den Hang hinauf. An der ersten Abzweigung links und an der nächsten rechts bis zu einem Querweg. Diesen nach links und dem nächsten Weg nach rechts am Hang des Lüstringer Berges entlang zur Straße „Am Hallenbad“ folgen. Oben links und an der Waldschule Lüstringen vorbei zum „Schledehauser Weg“ gehen.

Der Ringweg führt den Fußweg gegenüber der Einmündung der Straße „Am Hallenbad“ weiter hinab zum „Stadtweg“.



Lüstringen, Waldschule – Lüstringen, Hst. „Ziegeleistraße“

Länge: 0,8 km

Osnabrück-Lüstringen, „Schledehauser Weg“, Waldschule

ÖPNV Haltestelle „Waldschule Lüstringen“ → [Fahrplanauskunft](#)
Buslinien 91 [Hellern – Darum](#), 491 [Hasbergen – Darum](#)
91 [Darum – Hellern](#), 491 [Darum – Hasbergen](#)

Von der Straße „Am Hallenbad“ den „Schledehauser Weg“ überqueren, kurz nach links die Straße entlang, stadtauswärts, und dann rechts über den Fußpfad hinunter zum „Stadtweg“. Dem „Stadtweg“ rechts hinunter folgen und dann links in die „Ziegeleistraße“. Auf der „Ziegeleistraße“ bis zum Ende zur „Mindener Straße“ gehen. Und dort nach rechts zur Haltestelle „Ziegeleistraße“.

Der Ringweg folgt weiter der Straße „Hasewinkel“, die rechts von der „Ziegeleistraße“ nach links von der „Mindener Straße“ abzweigt.

Lüstringen, Hst. „Ziegeleistrasse“ – Bauerschaft Düstrup

Länge: 1,9 km

Osnabrück-Lüstringen, „Mindener Straße“ / „Ziegeleistraße“

ÖPNV Haltestelle „Ziegeleistraße“ → [Fahrplanauskunft](#)
Buslinien 92 [Hörne – Lüstringen Ost](#), 392 [Osnabrück – Wissingen](#)
393 [Osnabrück – Wulften/Schledehausen](#)
92 [Lüstringen Ost – Hörne](#), 392 [Wissingen – Osnabrück](#)
393 [Wulften/Schledehausen – Osnabrück](#)

Von der Einmündung der „Ziegeleistraße“ die „Mindener Straße“ nach rechts, am Überweg die Straße überqueren und weiter nach zur Straße „Hasewinkel“. Auf der Straße „Hasewinkel“ bis zum Bahnübergang gehen, die Eisenbahn überqueren und danach sofort links dem Weg an der Bahn entlang folgen. Durch die Felder gehen, die Hase überqueren und an der Gabelung nach der Hasebrücke geradeaus, rechts, weiter bis zur Straße „Auf der Heide“. Hier nach rechts durch die zu Natbergen gehörende Siedlung weiter zur Bauerschaft Düstrup. Durch die Bauerschaft auf der Straße „Bauerschaft Düstrup“ weiter zur „Düstruper Straße“ und auf der „Düstruper Straße“ nach rechts bis zu einer Baumgruppe am Ende der Bauerschaft, an der ein Feldweg nach links abzweigt.

Der Ringweg folgt dem von der Baumgruppe links abzweigenden Feldweg.

Zur Haltestelle „Düstrup“: *Geht man auf der „Düstruper Straße“ weiter geradeaus erreicht man beim Kreisverkehr die Haltestelle „Düstrup“*

Bauerschaft Düstrup – Voxtrup, Rahenkamp

Länge: 1,4 km

Osnabrück-Düstrup, Bauerschaft Düstrup

ÖPNV Haltestelle „Düstrup“ → [Fahrplanauskunft](#)
Buslinien 41 [Düstrup – Haste](#), 541 [Düstrup – Rulle](#)
41 [Haste – Düstrup](#), 541 [Rulle – Düstrup](#)

Von der Haltestelle „Düstrup“: *Man geht vom Kreisverkehr auf der „Düstruper Straße“ stadtauswärts bis zum Anfang Bauerschaft Düstrup. Bei einer Baumgruppe rechts zweigt nach rechts ein Feldweg ab.*

Von der Bauerschaft Düstrup kommend, zweigt bei der Baumgruppe am Anfang der Bauerschaft Düstrup an der



„Düstruper Straße“ nach links ein Feldweg ab. Er führt durch die Felder und dann zwischen Feld und Waldrand entlang. An der Weggabelung beim Zaun rechts abbiegen und am Ende des umzäunten Grundstücks nach links durch den Wald. Weiter zwischen Wiese und Wald durch das Tal des Sandforter Baches zur „Meller Landstraße“ beim Restaurant „Rahenkamp“ in Voxtrup. Auf dem Weg liegt rechts zwischen den Bäumen auf der anderen Seite des Baches das Gut Sandfort.

Weiter führt der Ringweg an der Stützmauer entlang und an deren Ende links die Treppe hinauf.

Voxtrup, Rahenkamp – Bissendorf, „Sonnenbrink“

Länge: 2,5 km

Osnabrück-Voxtrup, „Meller Straße“, Rahenkamp

ÖPNV Haltestelle „Rahenkamp“ → [Fahrplanauskunft](#)

Buslinien 81 [Pye – Voxtrup](#), 381 [Osnabrück – Melle](#), 82 [Pye – Voxtrup](#),
382 [Osnabrück – Holterberg](#), 53 [Dodesheide – Voxtrup Süd – \(Voxtrup\)](#)
81 [Voxtrup – Pye](#), 381 [Melle – Osnabrück](#), 82 [Voxtrup – Pye](#),
382 [Holterberg – Osnabrück](#), 53 [\(Voxtrup\) – Voxtrup Süd – Dodesheide](#)

Von der Haltestelle „Rahenkamp“ in Voxtrup an der „Meller Straße“ und der Stützmauer des Sandforter Berges stadtauswärts entlang bis zur Treppe am Ende der Stützmauer. Die Treppe hinauf und links an den Häusern vorbei und rechts weiter hinter den Gärten den Sandforter Berg hinauf. Über den Sandforter Berg führt der Weg ca. 1 km und dann wieder hinab zur „Lüstringer Straße“. Auf der „Lüstringer Straße“ links und nach ca. 200m rechts in den Fahrweg. Beim ersten Haus auf der rechten Seite geradeaus über den „Hinnerks Rott“ die Autobahn überqueren und am Gewerbegebiet Bissendorf „An der Autobahn“ vorbei zur „Osnabrücker Straße“ in Bissendorf-Uphausen.

Der Ringweg kreuzt die „Osnabrücker Straße“ und folgt weiter der Straße „Am Sonnenbrink“.

Zur Haltestelle „Sonnenbrink“: Die Haltestellen liegen, von der Autobahnbrücke kommend rechts an der „Osnabrücker Straße“.


Bissendorf, „Sonnenbrink“ - GMH-Harderberg, Franziskus-Hospital

Länge: 7,2 km

Bissendorf-Uphausen, „Osnabrücker Straße“ / „Am Sonnenbrink“


OPNV Haltestelle „Uphausen, Sonnenbrink“ → [Fahrplanauskunft](#)

Buslinien 381 [Osnabrück – Melle](#), 382 [Osnabrück – Holterberg](#)
381 [Melle – Osnabrück](#), 382 [Holterberg – Osnabrück](#)

Von der „Osnabrücker Straße“ am Bissendorfer Gewerbegebiet „An der Autobahn“ gegenüber des „Hinnerks Rott“ in die Straße „Am Sonnenbrink“ einbiegen und auf der Höhe der Straße weiter nach links zwischen den Feldern hinab ins Tal folgen. Dort geradeaus weiter an den Häusern vorbei, rechts haltend in den Wald und den Hang hinauf. Nach einer Linkskurve führt der Weg kurz geradeaus über eine Wiese. An der folgenden Waldecke rechts haltend am Waldrand entlang weiter hinauf zum Rochusberg. Wieder im Wald an der Wegkreuzung kurz vor dem Bergkamm rechts abbiegen. *Ab folgt oder kreuzt der „GMH-Rundweg“  den Ringweg immer wieder bis zum Bahnhof Sutthausen.* Dem Weg unterhalb des Bergkammes des Rochusbergs durch den Wald zum Hengelsberg folgen.

Nachdem der Weg über eine Wiese unter einer Hochspannungsleitung hindurch führte, geht es den Berg hinunter zu einem Bauernhof. Am Querweg rechts abbiegen, an einem Stall vorbei und nach einer Links- und einer Rechtskurve geht es in ein Waldstück. Im Wald an der Weggabelung links/geradeaus halten und hinter dem Waldstück dem Weg weiter geradeaus entlang eines Weidezauns folgen. An der Zaunecke links zwischen der Weide und dem schmalen Weg entlang der eingezäunten Weiden folgen und hinunter ins Tal zur „Holsten-Mündruper Straße“ gehen.



Auf der „Holsten-Mündruper Straße“ kurz rechts und nach ca. 20m links in den Wald. Den Hang hinauf, durch den Wald und über die Wiese zur „Waldhofstraße“ gehen. Die „Waldhofstraße“ überqueren und geradeaus weiter den „Sauerbachweg“ gehen. *Unterwegs trifft man auf den Wanderweg „Schölerberg – Bad Iburg“ , der bis kurz hinter dem Restaurant „Waldesruh“ den Ringweg mit einer Unterbrechung begleitet.*

Vom „Sauerbachweg“ in den ersten Wirtschaftsweg rechts einbiegen, an einem Wohnhaus vorbei und weiter durch den Wald ins Tal hinunter zu den Fischteichen. Die Fischteiche rechts umrunden und dem Weg weiter bis zur Autobahn folgen. Vor der Autobahn rechts und dann links über die Autobahnbrücke zum Hotel Restaurant „Waldesruh“. Hinter dem „Waldesruh“ links in die Straße „Im Klee“ einbiegen. *Direkt hinter der Kurve biegt der Wanderweg „Schölerberg – Bad Iburg“ nach rechts hinunter ins Tal in Richtung Schölerberg ab.*

Der Straße „Im Klee“ folgen und am Ende der Weide auf der rechten Seite rechts, am Zaun entlang und dann links weiter durch den Wald hinauf zum hinteren Teil des Franziskus Hospitals. Auf der Fahrstraße links gehen und nach ca. 50m rechts abbiegen. Der Weg führt am Wasserhochbehälter vorbei durch den Wald zur Zufahrt zum Franziskus-Hospital. Hier links zur Bushaltestelle gehen.

Von hier führt über den Zebrastreifen über den Parkplatz des Franziskus Hospitals und überquert an dessen Ende die „Alte Rothenfelder Straße“.

GMH-Harderberg. Franziskus-Hospital – Sutthausen, Bhf. Sutthausen

Länge: 7,7 km

GMH-Harderberg, Franziskus-Hospital

ÖPNV Haltestelle „Harderberg, Franziskushospital“ → [Fahrplanauskunft](#)

Buslinien 62 [Franziskus-Hospital – Hauptbahnhof](#), 463 [Hagen-Zentrum – Osnabrück](#),
464 [GMH, Tannenkamp – Osnabrück](#), 466/467 [Bad Rothenfelde – Osnabrück](#)
62 [Hauptbahnhof – Franziskus-Hospital](#), 463 [Osnabrück – Hagen-Zentrum](#),
464 [Osnabrück – GMH, Tannenkamp](#), 466/467 [Osnabrück – Bad Rothenfelde](#)

Auto Parkplätze am Franziskus-Hospital

Von der Bushaltestelle „Harderberg, Franziskushospital“ überquert man die Zufahrt zum Franziskus-Hospital und geht über den Parkplatz parallel zur „Alte Rothenfelder Straße“. Am Ende des Parkplatzes die „Alte Rothenfelder Straße“ überqueren und gegenüber in die Straße „Am Kamp“ gehen. An der Gabelung links halten, durch ein Zauntor über eine Wiese und durch den anschließenden Wald bis zum Ende der Straße „Neuer Kamp“ gehen. Hier sofort vor dem Grundstück rechts abbiegen und auf dem Fahrweg durch den Wald am Wasserhochbehälter vorbei zur B68.

Nach dem Walldurchlass nach rechts über die ehemalige B68 parallel zur B68 bis zum Kaffeehaus Mehring gehen und weiter geradeaus, die B68-Abfahrt kreuzend hinauf zur Brücke. Auf der Brücke die B68 überqueren und dann links die Auffahrt hinunter und wieder ein Stück an der B68 entlang. Den nächsten Weg direkt vor dem Streugutbehälter rechts zum Harderberg hinauf wandern. Diesem Weg weiter über den Harderberg bis hinunter zum Wasserspeicher folgen.

Am Wasserspeicher vorbei weiter geradeaus und nach ca. 200m links ab, weiter durch den Wald, den Berg hinunter bis zur Straße „An der Rennbahn“. Hier links abbiegen und dem Weg parallel zum Waldrand nach Süden folgen. Nach ca. 200 m mündet der Weg auf eine breite Waldstraße, der man nach rechts folgt. Kurz danach gelangt man auf eine große Lichtung; der Ringweg führt halblinks durch die Barriere weiter über die befestigte Waldstraße bis zu einem Querweg, dem man nach rechts folgt. Der Weg führt ca. 500 m geradeaus weiter bis zu einer Waldecke, an der der Weg nach rechts weiterführt. Am Ende links aus dem Wald heraus und an einer Weide vorbei zur Straße „Im Ährenfeld“. Der Straße geradeaus durch die zu GMH gehörende Siedlung und weiter nach rechts den Hügel hinauf folgen. Kurz vor der Kuppe führt der Ringweg nach links zwischen Grundstückseinfriedungen zu einem Feldweg. Den folgenden Querweg nach links folgen und geradeaus in den Wald gehen. Kurz vor dem Waldrand einem breiten Fußweg rechts folgen. Bei der Abzweigung dem schmalen Weg nach rechts bis zu einem breiten Waldweg an einer Feldecke folgen.

Dem breiten Waldweg scharf links ins Wulfter Holz folgen und durch das Wulfter Holz gehen. Nach einer weiten Linkskurve führt der Weg über einen Bach. Direkt hinter dem Bach links und am Bach entlang durch das Wulfter Holz, bei einer Abzweigung rechts gehen, weiter zur „Malberger Straße“ gehen.

Die „Malberger Straße“ überqueren und geradeaus weiter über die Straße „Am Wulfter Holz“ am [Gut Wulften](#) vorbei zur Eisenbahn gehen. Vor dem Bahndamm nach rechts und am Bahndamm entlang weiter zur „Sankt-



Florian-Straße“ und zum Bahnhof Sutthausen wandern. Auf dem Bahnübergang die Gleise überqueren.

Nach dem Bahnübergang führt der Ringweg weiter rechts in die „Riesenalle“ zum Schloß Sutthausen.

Am Bahnhof Sutthausen beginnen zwei Wege: Der Weg Sutthausen – Stift Leeden ☒ führt von hier durch die „Riesenalle“ ein Stück parallel zum Ringweg und der Weg Sutthausen – Bad Iburg ☒, er führt vom Bahnhofsgebäude links die Straße „Am Sutthausener Bahnhof“ hinunter.

Sutthausen, Bhf. Sutthausen – Hasbergen, „Lyrastraße“

Länge: 6,3 km

Osnabrück-Sutthausen, Bahnhof „Sutthausen“

ÖPNV Haltestelle „Bahnhof Sutthausen“ → [Fahrplanauskunft](#)

Buslinien 71 [Belm, Astruper Heide – Bahnhof Sutthausen.](#)
471 [Belm, Astruper Heide – Bahnhof Sutthausen – Holzhausen.](#)
72 [Belm, Up de Heede – Bahnhof Sutthausen.](#)
472 [Belm, Up de Heede – Bahnhof Sutthausen – Malbergen.](#)
473 [Belm, Astruper Heide – Hagen, Zentrum](#)
71 [Bahnhof Sutthausen – Belm, Astruper Heide.](#)
471 [Holzhausen – Bahnhof Sutthausen – Belm, Astruper Heide.](#)
72 [Bahnhof Sutthausen – Belm, Up de Heede.](#)
472 [Malbergen – Bahnhof Sutthausen – Belm, Up de Heede.](#)
473 [Hagen, Zentrum – Belm, Astruper Heide](#)

Bahnhof „Sutthausen“ → [Fahrplanauskunft](#)

Eisenbahn RB 75 [Osnabrück Hbf – Bielefeld Hbf](#)

Auto Parkplatz beim Bahnhof Sutthausen

Am Bahnhof Sutthausen südlich der Gleise die „Hermann-Ehlers-Straße“ überqueren und geradeaus durch die „Riesenallee“ zum [Gut Sutthausen](#) gehen. Am Gut links über die Gräfte, rechts am Hauptgebäude vorbei zur Kapelle gehen. Vor der Kapelle die Düte überqueren, rechts von der Kapelle zwischen Kapelle und Mühle durch gehen und direkt hinter der Mühle rechts durch den Heckenweg zur „Von-Korff-Allee“. (*Auf der „Von-Korff-Allee“ rechts gelangt man zur Gaststätte „Sutthausener Mühle“*)

Die „Von-Korff-Allee“ links hinunter und am Ende nach rechts den „Westruper Esch“ entlang. Hinter der Linkskurve links in den Feldweg einbiegen und durch die Felder bis zu einer Autowerkstatt gehen. Hinter der Werkstatt scharf rechts in den „Mühlenweg“ und in der folgenden Rechtskurve der Straße geradeaus zum Gesmoldsberg hinauf. Am Waldrand rechts und oberhalb der Felder am Waldrand entlang in Richtung [Hasbergen](#) gehen. Am Ende links den Hang hinunter zum „Gesmolder Weg“ und auf diesem nach rechts bis zur Straßengabelung folgen. Hier links in die Straße „Zum Wilkenbach“ und nach der Rechtskurve an der Eisenbahn entlang nach Hasbergen gehen. Hinter der Eisenbahnbrücke über den Wilkenbach und rechts in die Straße „Im Kamp“ uns dann nach links durch die Straße „Am Wilkenbach“. An deren Ende weiter nach rechts zur „Osnabrücker Straße“ wandern. Auf der „Osnabrücker Straße“ nach links bis zur Ampelkreuzung und hier nach rechts in die „Alte Tecklenburger Straße“.

Auf der „Alte Tecklenburger Straße“ die Eisenbahn überqueren und bis zum Verkehrskreisel gehen. Im Kreisel halblinks in die „Tecklenburger Straße“ einbiegen und bis zur rechts liegenden Einmündung der „Lyrastraße“ gehen.

Der Ringweg führt von hier weiter durch die Lyrastraße.

Zur Haltestelle „Hasbergen, Zentrum“: Folgt man weiter der „Tecklenburger Straße“ gelangt man zur Haltestelle „Hasbergen, Zentrum“. Geht man die Straße weiter, gelangt man zum **Bahnhof Hasbergen**.

Am Bahnhof Sutthausen beginnen zwei Wege: Der Weg Sutthausen – Stift Leeden ☒ führt von hier durch die



„Riesenalle“ ein Stück parallel zum Ringweg und der Weg Sutthausen – Bad Iburg ☒, er führt vom Bahnhofsgebäude links die Straße „Am Sutthausen Bahnhof“ hinunter.

Hasbergen, „Lyrastraße“ – Hasbergen-Gaste, Sportplatz

Länge: 2,2 km

Hasbergen, „Tecklenburger Straße“ / „Lyrastraße“

ÖPNV Haltestelle „Hasbergen, Zentrum“ → [Fahrplanauskunft](#)

Buslinien 491 [Hasbergen, Zentrum – Osnabrück](#), 493 [Hagen, Zentrum – Osnabrück](#)
491 [Osnabrück – Hasbergen, Zentrum](#), 493 [Osnabrück – Hagen, Zentrum](#)

Bahnhof „Hasbergen“ → [Fahrplanauskunft](#)

Eisenbahn RB 66 [Osnabrück Hbf – Münster Hbf](#)

Vom Bahnhof Hasbergen: geht man zur Einmündung der „Schulstraße“ (Straße über die Eisenbahnbrücke) in die „Tecklenburger Straße“, folgt der „Tecklenburger Straße“ vorbei an der Haltestelle „Hasbergen Zentrum“ und biegt kurz vor dem Kreisverkehr nach links in die „Lyrastraße“ ein.

Von der „Tecklenburger Straße“ beim Kreisverkehr in die „Lyrastraße“ einbiegen und zur „Niederachsenstraße“ gehen. Den Weg nach rechts fortsetzen und gleich nach links weiter durch den „Holzheider Weg“. Am „Kirchweg“ weiter geradeaus in die Straße „Im Malingskamp“. Diesem weiter nach rechts und dann nach links folgen. Kurz nach einer weiteren Linkskurve rechts dem Wanderweg durch die Holzheide zum Sportplatz an der „Jahnstraße“ folgen. Die „Jahnstraße“ rechts hinunter und an der Sportplatzecke links in die Straße „Am Sportplatz“ bis zur „Hauptstraße“.

Der Ringweg kreuzt hier die „Hauptstraße“ und führt weiter die Straße „Am kleinen Berg“ hinauf zum Gaster Knapp.

Die Haltestelle „Gaste, Schule“ liegt links an der „Hauptstraße“.

Von der Straße „Am Sportplatz“ folgt auch der Wanderweg „Eselspatt“ ☒ dem Ringweg bis zum Gaster Knapp.

Hasbergen-Gaste, Sportplatz – Hasbergen-Gaste, Gasthaus „Thies“

Länge: 2,9 km

Hasbergen-Gaste, „Hauptstraße“ / „Am Sportplatz“

ÖPNV Haltestelle „Gaste, Schule“ → [Fahrplanauskunft](#)

Buslinien 491 [Hasbergen, Zentrum – Osnabrück](#)
491 [Osnabrück – Hasbergen, Zentrum](#)

An der Straße „Am Sportplatz“ die „Hauptstraße“ überqueren, gegenüber der Straße „Am kleinen Berg“ bis zum Wald folgen und weiter geradeaus dem Weg am Waldrand entlang.

Unterwegs biegt der Eselspatt ☒ nach links über den Gaster Berg ab.

An der Waldecke den Weg nach rechts den Hang hinunter gehen und auf dem „Lotter Weg“ geradeaus bis zur Straße „An der Feldriede“. Der Straße nach rechts parallel zum Goldbach folgen und vor dem Waldstück links durch die Barriere zum Goldbach gehen. Am Goldbach nach rechts und weiter am Ufer entlang gehen. Nach rechts zum Heidesee und vor dem See weiter nach links zur Autobahnbrücke über den Goldbach. Unter Brücke hindurch, noch ein Stück am Goldbach entlang und dann nach rechts zum See und daran entlang gehen. Geradeaus weiter durch den Wald bis zur „Sunderstraße“ und dieser nach links bis zur „Rheiner Landstraße“ beim Gasthaus Thies in Gaste folgen. Die „Rheiner Landstraße“ überqueren und gegenüber, rechts neben dem Gasthaus Thies, in die „Sunderstraße“.



Der Ringweg führt weiter durch die „Sunderstraße“ am Gasthaus Thies vorbei.

Der Durchlass unter der Autobahnbrücke ist etwa 1,5m hoch. Man kann die Autobahnbrücke umgehen, indem man rechts am Heidensee entlang und durch die Siedlung zurück zur „Hauptstraße“ geht. In die „Hauptstraße“ biegt man links ein und geht bis zur „Sunderstraße“, der man bis zur „Rheiner Landstraße“ beim Gasthaus Thies folgt. Der Weg ist nicht markiert!

Hasbergen-Gaste, Gasthaus „Thies“ – Hellern, „Zum Flugplatz“

Länge: 1,9 km

Hasbergen-Gaste, Gasthaus „Thies“

ÖPNV Haltestelle „Thies, Gaste“ → [Fahrplanauskunft](#)
Buslinien R31 [Dodesheide – Lotte/lbbenbüren](#)
R31 [Lotte/lbbenbüren – Dodesheide](#)

Von der „Rheiner Landstraße“ rechts neben dem Gasthaus Thies entlang durch die „Sunderstraße“. Am Ende hinter dem Haus nach rechts über den Feldweg zur Düte, an der Düte entlang, über die Dütebrücke und weiter am Feldrand entlang. An der Abzweigung nach rechts durch die Felder („Heringer Weg“) und hinter dem nächsten Haus links die Hofzufahrt entlang und nach rechts den „Heidehügel“ bis zur Straße „Zum Flugplatz“. Die Straße kreuzen und geradeaus in den „Lotter Kirchweg“.

Alternativ geht man vom Haus geradeaus weiter bis zur Straße „Zum Flugplatz“, biegt dann nach links ab und folgt der Straße „Zum Flugplatz“ bis gegenüber der Straße „Heidehügel“ nach rechts der „Lotter Kirchweg“ als Fahrweg in den Wald abzweigt.

Der Ringweg folgt weiter dem „Lotter Kirchweg“.

Zur Haltestelle „Hellern“: Man geht die Straße „Zum Flugplatz“ nach rechts, überquert die Autobahn und geht weiter zum Kreisverkehr. Die Haltestellen befinden sich an den vom Kreisverkehr rechts (Linie 31, 91) und geradeaus (Linie 91) abgehenden Straßen.

Hellern, Straße „Zum Flugplatz“ – Atter, Leyer Straße

Länge: 4,9 km

Osnabrück-Hellern, „Zum Flugplatz“ / „Heidehügel“ / „Lotter Kirchweg“

ÖPNV Haltestelle „Hellern“ → [Fahrplanauskunft](#)
Buslinien 91 [Hellern – Darum](#), 491 [Hasbergen, Zentrum – Osnabrück](#)
R31 [Lotte/lbbenbüren – Dodesheide](#)
91 [Darum – Hellern](#), 491 [Osnabrück – Hasbergen, Zentrum](#)
R31 [Dodesheide – Lotte/lbbenbüren](#)

Von der Haltestelle „Hellern“: Im Kreisverkehr in die Straße „Zum Flugplatz“ gehen und der Straße folgen, bis von links die Straße „Heidehügel“ einmündet. Hier nach rechts auf dem Fahrweg, dem „Lotter Kirchweg“, an einem kleinen Haus vorbei, in den Wald gehen.

Von der Straße „Zum Flugplatz“ gegenüber der Straße „Heidehügel“ in den Wald, den „Lotter Kirchweg“, einbiegen und dem Weg bis zur Schutzhütte folgen. Vor der Schutzhütte den Weg nach links bis zum Damm der Osnabrücker Landwehr gehen. Auf dem Damm entlang gehen und am Ende des Dammes nach links zur Südspitze des [Rubbenbruchsees](#). Vor der Brücke nach links und am Westufer des Sees entlang nach Norden gehen.

Nach dem Wegabschnitt mit der Pappelreihe nach links auf den Fußweg mit dem parallelen Reitweg abbiegen, zum Reiterhof gehen und weiter zur Straße „Zum Flugplatz“. Der Straße „Zum Flugplatz“ nach rechts auf dem Geh- und Fahrradweg folgen. Am Ende des Feldes ein Stück nach dem Feldweg links und der Umzäunung des [Flugplatzes Osnabrück-Atterheide](#) links über einen schmalen Pfad durch das Gebüsch zum Parkplatz beim



Tower gehen. Auf dem Parkplatz rechts zur Parkplatzzufahrt und dann links auf der Fahrstraße an den Flughafengebäuden und -hallen vorbei zum Reiterhof. Weiter durch die Rechtskurve der Fahrstraße bis zum Ende der Pferdekoppel folgen.

Am Ende der Koppel links, am Waldrand entlang, am Ende rechts um die Waldecke herum geradeaus am Feld entlang und dem Fahrweg links um das Feld herum dann rechts in den Wals folgen. An der nächsten Kreuzung dem Fahrweg links bis zur „Leyer Straße“ folgen. Die Straße überqueren und dem Rad- und Fußweg nach rechts bis zur Einfahrt zum [Gut Leye](#) folgen.

Von der „Leyer Straße“ führt der Ringweg durch die Einfahrt weiter zum Gut Leye.

Atter, Leyer Straße – Atter, „Busch in Atter“

Länge: 2,3 km

Osnabrück-Atter, „Leyer Straße“ / „Zum Flugplatz“

ÖPNV Haltestelle „Flugplatz Atterheide“ → [Fahrplanauskunft](#)

Buslinien 21 [Kreisel Atterfeld – Kreishaus/Zoo](#)

21 [Kreishaus/Zoo – Kreisel Atterfeld](#)

Auto Parkplatz am Flugplatz Atterheide

Von der „Leyer Straße“ durch das Tor zum [Gut Leye](#) geradeaus durch den Leyer Wald auf das Herrenhaus zugehen und vor der Brücke dem breiten Weg nach links und dann dem Weg rechts um das Gut und am Reiterhof vorbei folgen. Am Reiterhof halb links und geradeaus durch das Leyer Holz. An der Leuchtenburg vorbei und danach an der Wegschränke links zum Friedhof Atter gehen. Links um die Friedhofsmauer herum und vor dem Haus auf der rechten Seite dem Fußpfad rechts am Zaun entlang durch das Waldstück folgen. Bei Wegeinmündungen immer rechts halten und zur Straße „Eickesberg“ gehen. Bei der Straße „Eickesberg“ rechts den Hang hinunter, die Straße kreuzen und über den breiten Feldweg gegenüber am Waldrand entlang zur Eisenbahnstrecke Osnabrück – Rheine gehen. Hier nach rechts, an der Eisenbahn entlang zur Straße „Eickesberg“ und links auf dem Bahnübergang die Eisenbahn überqueren.

Der Ringweg führt nach dem Bahnübergang rechts weiter in die „Prof.-Porsche-Str.“.

Die Haltestelle „Eickesberg“, stadteinwärts“ befindet sich direkt vor Restaurant.

Die Haltestelle „Eickesberg“, stadtauswärts“ befindet sich in der Straße „Zum Attersee“. Zum Ringweg gelangt man, wenn man zum Restaurant „Buch, Atter“ geht.

Atter, „Busch in Atter“ – Lotte-Büren, Kromschöder

Länge: 2,1 km

Osnabrück-Atter, „Eikesberg“/„Prof.-Porsche-Straße“

ÖPNV Haltestelle „Eikesberg“ → [Fahrplanauskunft](#)

Buslinien 33 [Attersee – Nettebad](#)

33 [Nettebad – Attersee](#)

Vom Bahnübergang beim Restaurant „Busch, Atter“ rechts in die „Prof.-Porsche-Straße“ gehen und der Straße folgen. Wenn die Straße mit einer leichten Linkskurve zur Brücke ansteigt, führt der Weg rechts hinunter in das Waldstück, an der Eisenbahn entlang und unter den Brücken von Autobahnzubringer und „Wersener Straße“ hindurch. Hinter den Brücken nach links zur Straße und dann rechts noch ein Stück an der Eisenbahn entlang, bis der Weg links zwischen Werkshallen hindurch zur „Dieselstraße“ führt, gehen.

Hier im Gewerbegebiet Strothe nach rechts gehen und hinter der großen Halle nach links auf ein Firmengelände zugehen. Kurz vor dem Tor dem Trampelpfad links entlang der großen Halle zum Gelände der Firma Kromschöder folgen. Geradeaus am Zaun vom Kromschöder entlang bis zur Eisenbahntrasse. Hier links zum Bahnübergang am „Strotheweg“ gehen.



Weiter folgt der Ringweg dem „Strotheweg“ vom Bahnübergang nach rechts.

Lotte-Büren, Kromschröder – Pye, Fürstenauer Weg

Länge: 3,9 km

Lotte-Büren, „Strotheweg“ bei Kromschröder

ÖPNV Haltestelle „Kromschröder“ → [Fahrplanauskunft](#)

Buslinien R11 [Westerkappeln – Osnabrück](#)

R11 [Osnabrück – Westerkappeln](#)

Vom Bahnübergang bei Kromschröder den „Strotheweg“ rechts gehen und dann nach kurzer Strecke nach links den „Buchenweg“ hinauf, geradeaus über den Berg und weiter hinunter zur „Bergstraße“ in Lotte-Büren. Die Straße überqueren und gegenüber auf dem Fahrweg rechts hinunter zum Bahnübergang gehen.

Nach Überquerung des Gleises halblinks weiter zur Bürgerbrücke, die Hase überqueren, zum Kanal und dann zur Kanalbrücke hinauf gehen. Den Kanal überqueren und direkt hinter der Brücke rechts hinunter zum Kanal und geradeaus ein Stück am Kanal entlang bis links ein schmaler Weg durch einen Erdwall in den Wald führt. Dem Weg durch den Wald, an einem Hof vorbei, hinauf zur Straße „To Pye“ folgen. Die Straße kreuzen und dem Weg gegenüber weiter durch den Wald folgen. Nach einem Stück geht es links über das Pyer Ding und hinunter zur Straße „Am Pyer Ding“. Auf der Straße „Am Pyer Ding“ nach links gehen, die „Temmestraße“ kreuzen und geradeaus weiter auf der Straße „Am Pyer Ding“ den Hügel hinauf. Oben im Wendekreis bei der Gärtnerei geradeaus dem Fußweg hinter der Siedlung folgen. Nach der Rechtskurve des Wegs, vor dem Spielplatz nach links weiter bis zum „Fürstenauer Weg“ gehen.

Der Ringweg kreuzt den „Fürstenauer Weg“ zwischen den Haltestellen „Schule Pye“ und „Feldkamp“. Nach Überqueren des „Fürstenauer Weg“ führt der Weg ca. 50 m den Hang hinauf und biegt dann nach rechts ab.

Die Haltestelle „Feldkamp“ erreicht man, wenn man den „Fürstenauer Weg“ links hinunter geht.

Die Haltestelle „Schule Pye“ erreicht man, wenn man den „Fürstenauer Weg“ rechts hinunter geht.

Pye, Fürstenauer Weg – Lechtingen, Osnabrücker Landstraße

Länge: 4,4 km

Osnabrück-Pye, „Fürstenauer Weg“

ÖPNV Haltestellen „Schule Pye“ und „Feldkamp“ → [Fahrplanauskunft](#)

Buslinien 81 [Pye – Voxtrup](#), 581 [Hollage, Gewerbegebiet – Osnabrück](#),

82 [Pye – Voxtrup](#), 582 [Wallenhorst – Osnabrück](#)

81 [Voxtrup – Pye](#), 581 [Osnabrück – Hollage, Gewerbegebiet](#),

82 [Voxtrup – Pye](#), 582 [Osnabrück – Wallenhorst](#)

Der Ringweg kreuzt den „Fürstenauer Weg“ zwischen den Haltestellen „Schule Pye“ und „Feldkamp“.

Von der Haltestelle „Schule Pye“ erreicht man den Ringweg, wenn man dem „Fürstenauer Weg“ stadtauswärts in Richtung Hollage folgt. Der Wanderweg kreuzt den „Fürstenauer Weg“ auf der Bergkuppe. Rechts führt der Weg weiter nach Lechtingen.

Von der Haltestelle „Feldkamp“ erreicht man den Ringweg, wenn man dem „Fürstenauer Weg“ in Richtung Osnabrück folgt. Der Wanderweg kreuzt den „Fürstenauer Weg“ auf der nächsten Bergkuppe. Links führt der Weg weiter nach Lechtingen.

Vom Fußweg „Am Pyer Ding“ den „Fürstenauer Weg“ kreuzen und gegenüber der Fahrstraße dem Hang aufwärts folgen. An der Abzweigung rechts und an der Grundstückszufahrt geradeaus in den Wald. Dem Weg durch den Wald folgen. Oberhalb des Pyer Friedhofs links, noch ein Stück weiter durch den Wald und durch Felder hinunter zum „Kiebitzweg“. Dem „Kiebitzweg“ nach rechts folgen, die Straße „Zum Pyer Moor“ kreuzen



und geradeaus weiter in den Wald. Im Wald dann den ersten Weg rechts, spitze Einmündung von rechts, gehen und im Bogen weiter zum Waldrand. Am Waldrand dem Feldweg nach links an den Feldern entlang bis zu einer Baumgruppe im Feld folgen. Hier rechts zur „Lechtinger Straße“, diese kreuzen und auf dem Fahrweg geradeaus weiter zum [Piesberg](#) gehen.

Vor dem Tor zum Bauhof rechts und dann links um den Zaun herum und am Bauhofzaun entlang auf dem Fußweg weitergehen. An der nächsten Zaunecke dem Fußweg nach rechts und nach kurzer Wegstrecke links auf einem Fußweg den Hang zum [Piesberg](#) hinauf bis zu einem breiten Weg, der am Hang entlang führt, steigen. Ab hier dem Piesberger Rundweg nach links folgen. Wenn man zu einer geteerten Fahrstraße kommt, dem Piesberger Rundweg nach rechts folgen, Kurz bevor der geteerte Weg vor einem Tor endet, biegt der Wanderweg nach links auf einen Fußweg ab. Auf diesem Weg bleiben, bis es nach ca. 500m links den Hang hinab zum Arboretum mit dem Mammutbaum geht. Nach einem Abstecher zum Mammutbaum geht man den Hang weiter hinunter und durch die Straße „Im Quellengrund“ bis zur „Osnabrücker Straße“ in Wallenhorst-Lechtingen.

Von der Einmündung der Straße „Im Quellengrund“ folgt der Ringweg der „Osnabrücker Straße“ nach rechts.

An der „Osnabrücker Straße“ links befinden sich die Haltestellen „Mammutbaum“.

Wallenhorst-Lechtingen, Osnabrücker Landstraße

ÖPNV Haltestelle „Lechtingen, Mammutbaum“ → [Fahrplanauskunft](#)

Buslinien 583 [Osnabrück – Fürstenau](#), 584 [Osnabrück – Wallenhorst – Hollage](#),
585 [Osnabrück – Wallenhorst – Damme – Bramsche](#)
583 [Fürstenau – Osnabrück](#), 584 [Hollage – Wallenhorst – Osnabrück](#),
585 [Bramsche – Damme – Wallenhorst – Osnabrück](#)